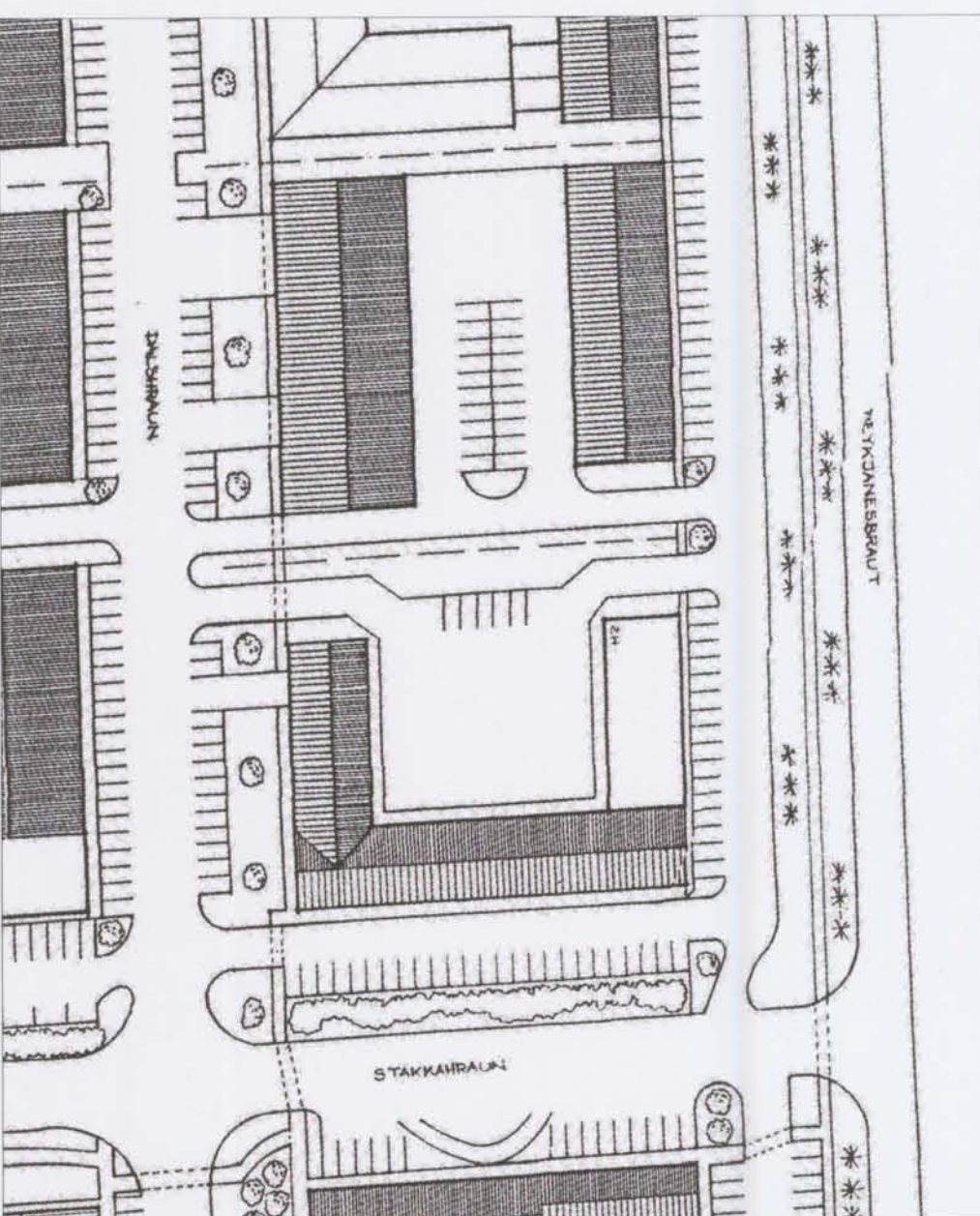


HAFNARFJÖRÐUR

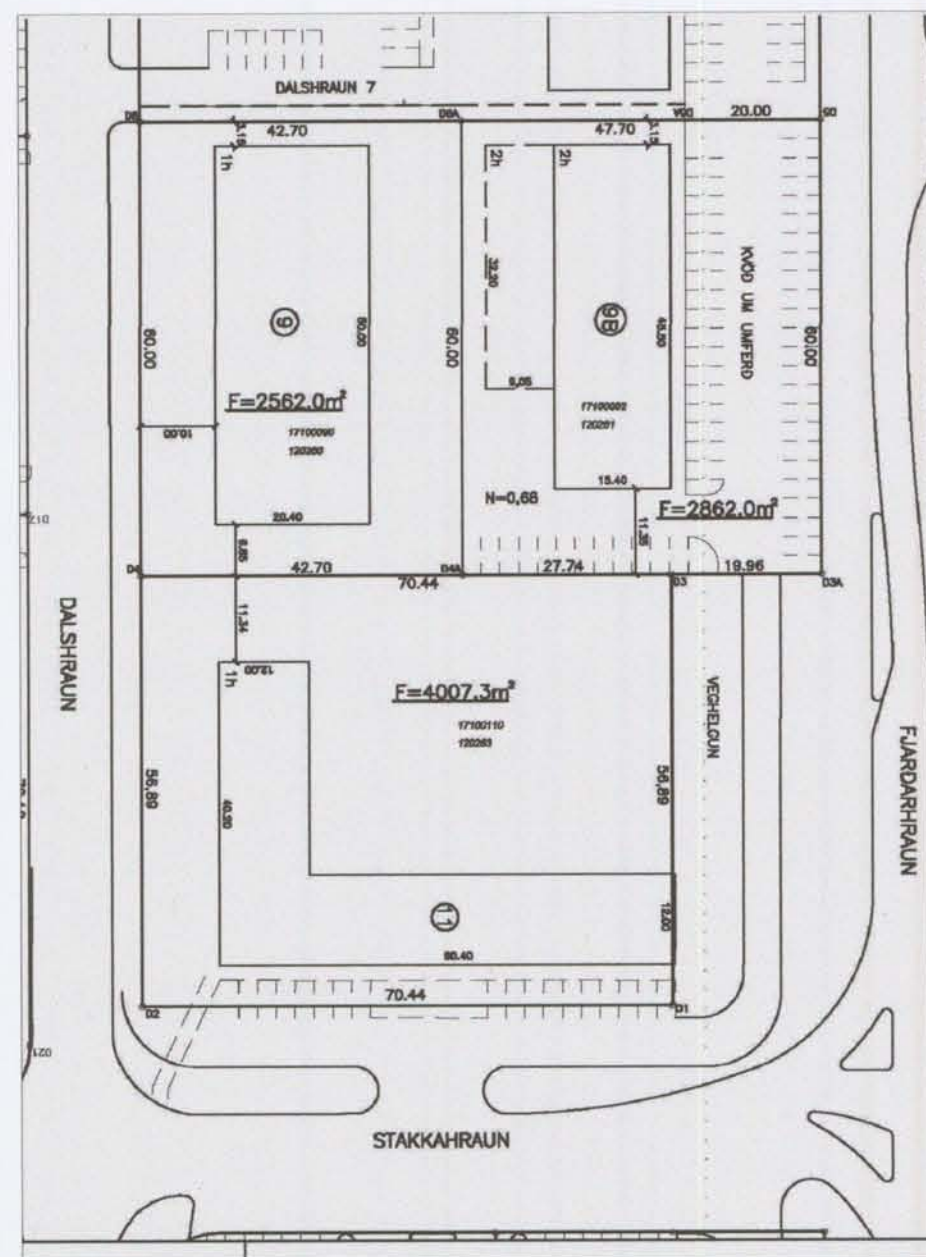
FYRIR



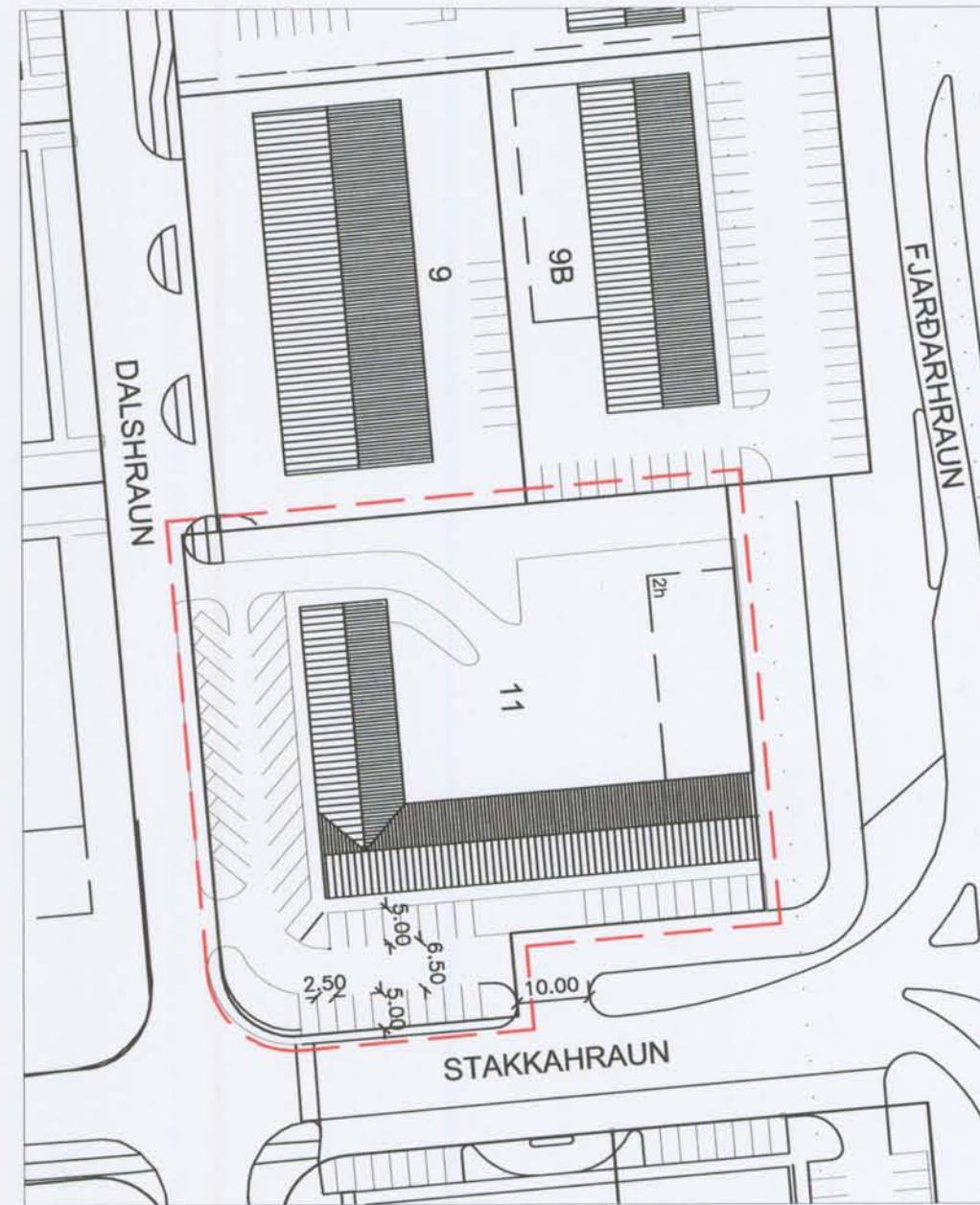
Gildandi deiliskipulag samþykkt í bæjarstjórn Hafnarfjarðar 5.3.1985, með síðari breytingum.

Tillaga að breyttu deiliskipulagi fyrir Dalshraun 11. Breytingin felst í því að innkeyrslu á lóðina er breytt til samræmis við núverandi ástand, lóðin stækkuð og bílastæðum við Dalshraun og Stakkahraun fjölgað. Núverandi lóð er 4007,3m², en verður 4853,3m²

EFTIR



Gildandi mæliblað






mkv. 1:1000



ADALSKIPULAG 2005-25, STADSETNING Í BÆJARLANDI

Skýringar:

-  Tákna afmörkun skipulagsreits
-  Þegar byggðar byggingar
-  Byggingarreitur

SAMÞYKKTIR

DEILISKIPULAGSBREYTING ÞESSI SEM FENGIÐ HEFUR MEDFERÐ Í SAMRÆMI VIÐ ÁKVÆÐI 2. MGR. 43. GR. SKIPULAGSLAGA NR. 123/2010 VAR SAMÞYKKT AF SKIPULAGS- OG BYGGINGARFULLTRÚA ÞANN 15.5.2013

TILLAGAN VAR GRENNDAKYNNNT FRÁ 11.4.2013 MEÐ ATHUGASEMDAFRESTI TIL 11.5.2013

AUGLÝSING UM GILDISTÖKU BREYTINGARINNAR VAR BIRT Í B-DEILD STJÓRNARTÍÐINDA ÞANN 3.6.2013

Björn
SKIPULAGS- OG BYGGINGARFULLTRÚA




SKIPULAGS- OG BYGGINGARSVIÐ
HAFNARFJARÐAR

22. mars 2013
MÁLFRÍÐUR KRISTJÁNSDÓTTIR, ARK. FAÍ.

IÐNAÐARHVERFI AUSTAN REYKJAVÍKURVEGAR - DALSHRAUN 11